



МАГІЛЕЎСКИ АБЛАСНЫ  
ВЫКАНАЎЧЫ КАМІТЭТ  
КЛИМАВІЦКІ РАЁННЫ  
ВЫКАНАЎЧЫ КАМІТЭТ

МОГИЛЕВСКИЙ ОБЛАСТНОЙ  
ИСПОЛНИТЕЛЬНЫЙ КОМИТЕТ  
КЛИМОВИЧСКИЙ РАЙОННЫЙ  
ИСПОЛНИТЕЛЬНЫЙ КОМИТЕТ

## РАШЭННЕ

5 мая 2025 г. № 14-12

г. Клімавічы

## РЕШЕНИЕ

г. Климовичи

Об изменении решения Климовичского районного исполнительного комитета от 18 сентября 2020 г. № 23-21

На основании абзаца седьмого статьи 43 Закона Республики Беларусь от 4 января 2010 г. № 108-3 «О местном управлении и самоуправлении в Республике Беларусь», пунктов 2, 5, 6, 7 Положения о порядке определения размеров (пределов) территорий земель общего пользования населенных пунктов для выполнения работ по поддержанию их надлежащего санитарного состояния, утвержденного постановлением Совета Министров Республики Беларусь от 22 июля 2020 г. № 430, Климовичский районный исполнительный комитет РЕШИЛ:

1. Приложение к решению Климовичского районного исполнительного комитета (далее – райисполком) от 18 сентября 2020 г. № 23-21 изложить в новой редакции (прилагается).

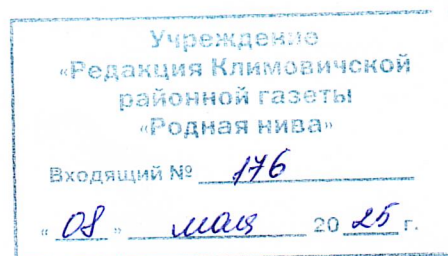
2. Отделу жилищно-коммунального хозяйства райисполкома о принятом решении в установленные законодательством сроки проинформировать заинтересованных лиц, разместить настоящее решение в средствах массовой информации.

3. Настоящее решение может быть обжаловано в Могилевский областной исполнительный комитет.

4. Контроль за исполнением настоящего решения возложить на заместителя председателя райисполкома Шапкина А.В.

Председатель

В.Н.Пугач



Приложение  
к решению  
Климовичского районного  
исполнительного комитета  
18.09.2020 № 23-21  
(в редакции решения  
Климовичского районного  
исполнительного комитета  
05.05.2025 № 14-12)


## ПЕРЕЧЕНЬ



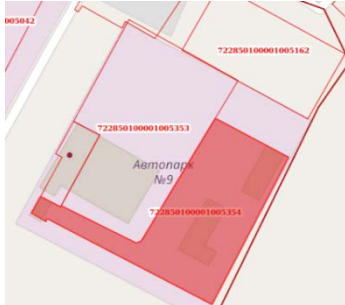
территорий земель общего пользования г. Климовичи для выполнения работ по поддержанию их надлежащего состояния, закрепляемых за юридическими лицами и индивидуальными предпринимателями

№ п/п	Организация, индивидуальный предприниматель, гражданин	Кадастровый номер земельного участка	Расположение земельного участка	Закрепляемая территория
1	Открытое акционерное общество (далее – ОАО) «Климовичский ликеро-водочный завод»	722850100001005109		с западной стороны земельного участка (со стороны ул. Набережной) – от земельного участка до границы проезжей части ул. Набережной; с южной стороны земельного участка (со стороны ул. Северной) – от земельного участка до границы проезжей части ул. Северной; с северной стороны земельного участка (в сторону жилого дома 1 по ул. Набережной) – от земельного участка до границы проезжей части ул. Набережной


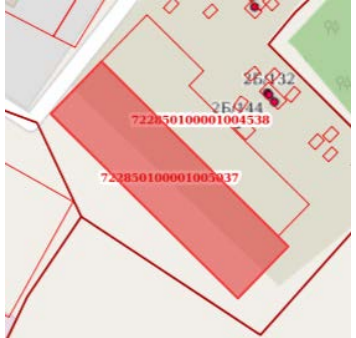

2	Общество с дополнительной ответственностью «Триада-К»	722850100001005290		с восточной стороны земельного участка – 30 метров от границы земельного участка; с южной стороны земельного участка (со стороны ул. Северной) – 30 метров от границы земельного участка; с северной стороны земельного участка – 30 метров от границы земельного участка
3	Республиканское унитарное предприятие электроэнергетики «Могилевэнерго»	722850100001000027		с западной стороны земельного участка (со стороны железнодорожных путей) – от границы земельного участка до железнодорожных путей; с северной стороны земельного участка (со стороны ул. 50 лет СССР) – от земельного участка до границы проезжей части ул. 50 лет СССР
4	Производственное республиканское унитарное предприятие «Могилевоблгаз»	722850100001000319		с западной стороны земельного участка – 30 метров от границы земельного участка; с северной стороны земельного участка (со стороны ул. 50 лет СССР) – от земельного участка до границы проезжей части ул. 50 лет СССР; с восточной стороны – 30 метров от границы земельного участка



5	Климовичское коммунальное предприятие «Коммунальник» (далее – УКП «Коммунальник») унитарное предприятие	722850100001005088		с западной стороны земельного участка (со стороны пер. 50 лет СССР) – от земельного участка до границы проезжей части пер. 50 лет СССР
6	ОАО «Белорусский цементный завод»	722850100001000095		с западной стороны земельного участка (со стороны пер.50 лет СССР) – от земельного участка до границы проезжей части пер. 50 лет СССР; с северной стороны земельного участка – половина расстояния разрыва до соседних земельных участков; с южной стороны земельного участка –30 метров от границы земельного участка; с восточной стороны земельного участка – 30 метров от границы земельного участка
7	Государственное коммунальное строительное предприятие «Климовичская механизированная колонна № 256» унитарное дочернее предприятие передвижная колонна	722850100001000029		с восточной стороны земельного участка – 30 метров от границы земельного участка; с западной стороны земельного участка (со стороны пер. 50 лет СССР) – от земельного участка до границы проезжей части пер. 50 лет СССР; с южной стороны земельного участка – половина расстояния разрыва до соседнего земельного участка

8	УКП «Коммунальник»	722850100001004054		с восточной стороны земельного участка – 30 метров от границы земельного участка; с северной стороны земельного участка – 30 метров от границы земельного участка; с южной стороны земельного участка – 30 метров от границы земельного участка; с западной стороны земельного участка – 30 метров от границы земельного участка
9	Государственное унитарное коммунальное дочернее строительное предприятие «Климовичская передвижная механизированная колонна № 256»	722850100001000030		с восточной стороны земельного участка – 30 метров от границы земельного участка; с северной стороны земельного участка – 30 метров от границы земельного участка; с южной стороны земельного участка – 30 метров от границы земельного участка; с западной стороны земельного участка – 30 метров от границы земельного участка
10	Общество с ограниченной ответственностью «Евроторг» (далее – ООО «Евроторг»)	722850100001000758		с восточной стороны земельного участка – половина расстояния разрыва до границы соседнего земельного участка; с северной стороны земельного участка – половина расстояния разрыва до границы соседнего земельного участка; с южной стороны земельного участка – половина расстояния разрыва до границы соседнего земельного участка жилого дома 17 по ул. 50 лет СССР

11	УКП «Коммунальник»	722850100001005774		<p>с восточной стороны земельного участка – 30 метров от границы земельного участка;  с северной стороны земельного участка – от земельного участка до границы проезжей части ул. 50 лет СССР;  с южной стороны земельного участка – 30 метров от границы земельного участка;  с западной стороны – 30 метров от границы земельного участка</p>
12	Гаражно-строительный кооператив «Орион»	722850100001000528		<p>с западной стороны – 5 метров от границы земельного участка;  с северной стороны – 5 метров от границы земельного участка;  с восточной стороны – 5 метров от границы земельного участка</p>
13	ОАО «Могилевоблавтотранс»	722850100001005354		<p>с южной стороны – 30 метров от границы земельного участка;  с западной стороны – 30 метров от границы земельного участка</p>




14	ОАО «Могилевоблавтотранс», Коморова Валентина Михайловна	722850100001005675		с северной стороны – от земельного участка до границы проезжей части ул. Строителей
15	Коморова Валентина Михайловна	722850100001005353		с северной стороны земельного участка – от земельного участка до границы проезжей части ул. Строителей
16	Потребительский гаражно- строительный кооператив «Климбарс-75»	722850100001005162		с северной стороны земельного участка (со стороны торгового объекта «Евроопт») – 5 метров от границы земельного участка; с восточной стороны земельного участка (от пер. Революционного) – 5 метров от границы земельного участка; с южной стороны земельного участка – 5 метров от границы земельного участка


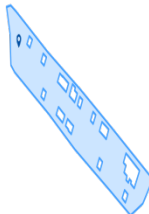
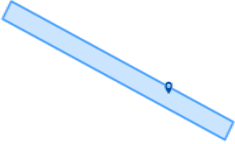
17	ООО «Евроторг»	722850100001005332		<p>с восточной стороны земельного участка – от земельного участка до границы проезжей части пер. Революционного;</p> <p>с северной стороны земельного участка – от земельного участка до границы проезжей части ул. Строителей;</p> <p>с южной стороны земельного участка – 30 метров от границы земельного участка</p>
18	Потребительский гаражно-строительный кооператив «Авто-1»	722850100001005037		<p>с северной стороны земельного участка (со стороны ул. Широкой) – 5 метров от границы земельного участка;</p> <p>с южной стороны земельного участка – 5 метров от границы земельного участка;</p> <p>с западной стороны земельного участка – 5 метров от границы земельного участка</p>
19	Гаражно-строительный кооператив «Орбита-1»	722850100001004538		<p>с северной стороны земельного участка (со стороны ул. Широкой) – 5 метров от границы земельного участка;</p> <p>с южной стороны земельного участка – 5 метров от границы земельного участка;</p> <p>с восточной стороны земельного участка – 5 метров от границы земельного участка</p>



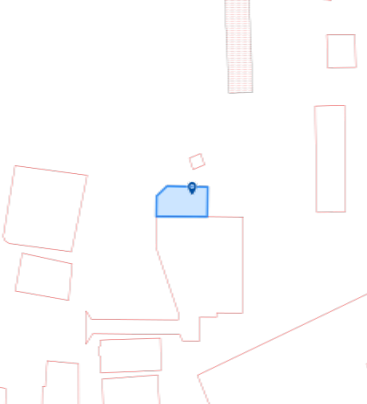
20	Гаражно-строительный потребительский кооператив «Фортуна Климовичи»	722850100001005820		<p>с северной стороны земельного участка (со стороны индивидуальной жилой застройки) – 5 метров от границы земельного участка;</p> <p>с западной стороны земельного участка – 5 метров от границы земельного участка;</p> <p>с восточной стороны земельного участка – 5 метров от границы земельного участка</p>
21	Гаражно-строительный потребительский кооператив «Мотор Климовичи»	722850100001005668		<p>с западной стороны земельного участка – 5 метров от границы земельного участка;</p> <p>с восточной стороны земельного участка – 5 метров от границы земельного участка</p>

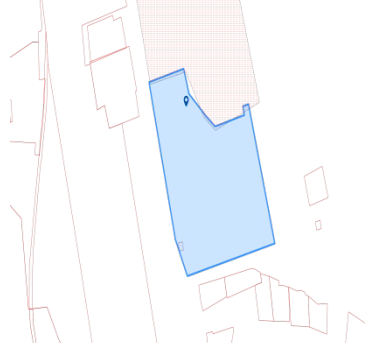
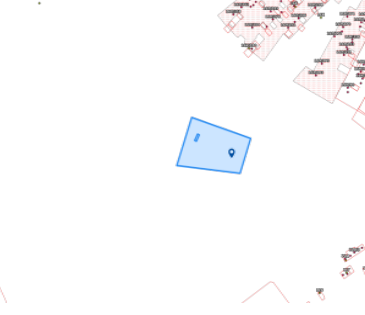
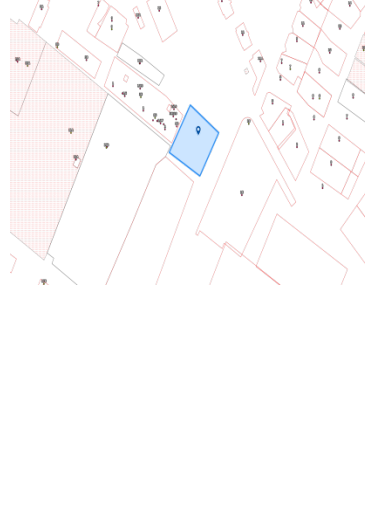
22	Гаражно-строительный потребительский кооператив «Мотор Климовичи»	722850100001000067		с западной стороны земельного участка – 5 метров от границы земельного участка; с южной стороны земельного участка – 5 метров от границы земельного участка
23	Индивидуальный предприниматель (далее – ИП) Осмоловская Галина Васильевна	722850100001000086		с южной стороны земельного участка – от земельного участка до границы проезжей части ул. Северной; с восточной стороны земельного участка – от границы земельного участка половина расстояния разрыва до соседнего земельного участка
24	УКП «Коммунальник»	722850100001005381		с северной стороны земельного участка – 30 метров от границы земельного участка; с восточной стороны земельного участка – от границы земельного участка до проезда

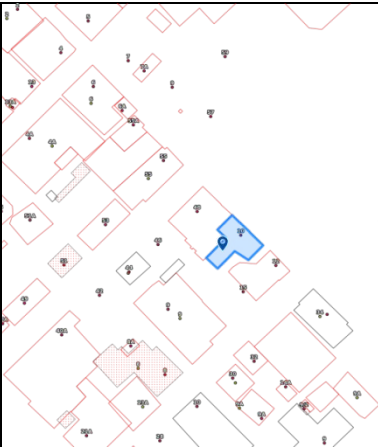
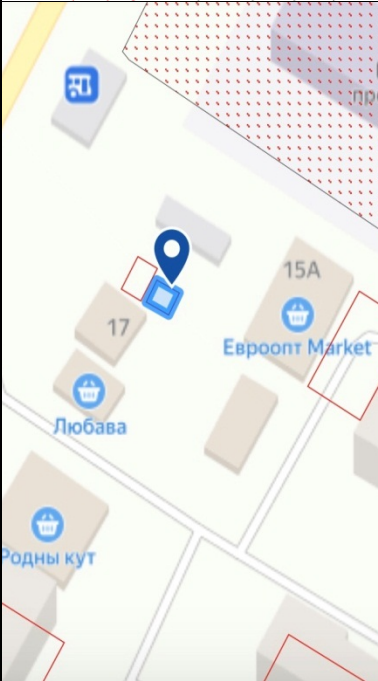
25	ОАО «Климовичский ликеро-водочный завод»	722850100001004378		с восточной стороны земельного участка – 30 м от границы земельного участка
26	Частное торговое унитарное предприятие «Випторгтехно»	722850100001004502		с южной стороны земельного участка – от земельного участка до тротуара по ул. Максима Горького;
27	ИП Шкуратов Иван Николаевич	722850100001004727		с северной стороны земельного участка – до границы земельного участка жилого дома 13 по пер. Революционному; с западной стороны земельного участка – от земельного участка до границы проезжей части по пер. Революционному; с восточной стороны земельного участка – 30 м от границы земельного участка

28	Общество с ограниченной ответственностью «Санта Ритейл»	722850100001006323		с северной стороны земельного участка – до границы проезжей части дороги; с южной стороны земельного участка (со стороны ПУ «Климовичгаз»)– половина расстояния разрыва до границы соседнего земельного участка, но не более 30 м; с западной стороны земельного участка – до тротуара; с восточной стороны земельного участка – 30 метров от границы земельного участка
29	Гаражно-строительный кооператив «Фараон-1»	722850100001004689		с северной стороны земельного участка – 5 метров от границы земельного участка; с южной стороны земельного участка – 5 метров от границы земельного участка; с восточной стороны земельного участка – 5 метров от границы земельного участка
30	Религиозная община «Приход Свято-Михайловского храма Могилевской епархии Белорусской Православной церкви»	722850100001004386		с северной стороны земельного участка (со стороны ул. Карла Маркса) – до тротуара; с южной стороны земельного участка (со стороны ул. Пролетарской) – до границы проезжей части улицы; с западной стороны земельного участка (со стороны ул. Первомайской) – до границы проезжей части дороги; с восточной стороны земельного участка (со стороны ул. Магона) – до тротуара, (территория между магазином «Тимоша» и церковью закрепляется наполовину расстояния разрыва до границы соседних земельных участков)

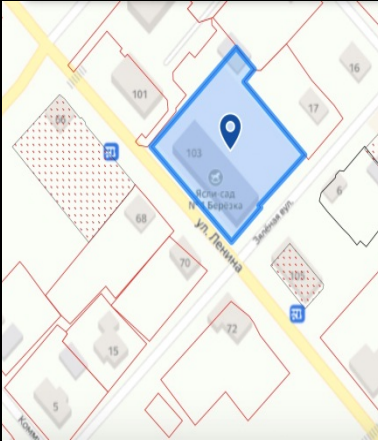
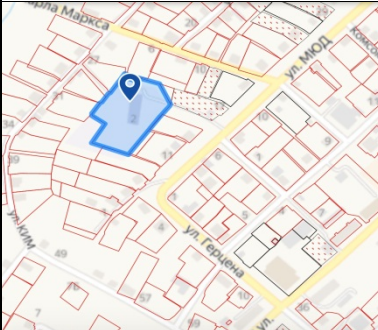
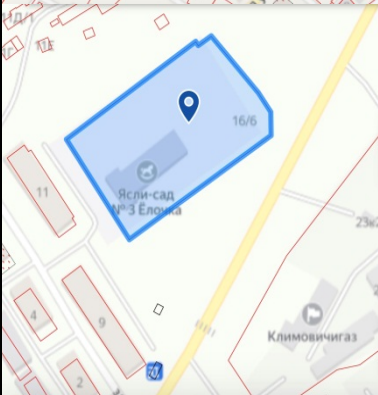
31	Климовичское районное потребительское общество	722850100001006341		<p>с северной стороны земельного участка (со стороны жилого дома 2Д по ул. Ленина) – половина расстояния разрыва до границы соседнего земельного участка;</p> <p>с южной стороны земельного участка – до тротуара (в случае его отсутствия – до границы проезжей части улицы, дороги);</p> <p>с западной стороны земельного участка – 30 метров от границы земельного участка;</p> <p>с восточной стороны земельного участка – 30 метров от границы земельного участка</p>
32	Гаражно-строительный потребительский кооператив «Вал Климовичи»	722850100001006140		<p>с северной стороны земельного участка (со стороны ГСК «Динамо») – 5 метров от границы земельного участка;</p> <p>с южной стороны земельного участка – 5 метров от границы земельного участка;</p> <p>с западной стороны земельного участка – 5 метров от границ земельного участка;</p> <p>с восточной стороны земельного участка – 5 метров от границы земельного участка</p>
33	Гаражно-строительный кооператив «Динамо»	722850100001005021		<p>с западной стороны земельного участка – 5 метров от границы земельного участка;</p> <p>с восточной стороны земельного участка – 5 метров от границы земельного участка</p>

34	Потребительский гаражно-строительный кооператив «Луна-21»	722850100001005049		<p>с южной стороны земельного участка (со стороны ГСК «Динамо») – 5 метров от границы земельного участка;</p> <p>с западной стороны земельного участка – 5 метров от границы земельного участка;</p> <p>с восточной стороны земельного участка – 5 метров от границы земельного участка</p>
35	УКП «Коммунальник»	722850100001004425		<p>с северной стороны земельного участка – 30 метров от границы земельного участка;</p> <p>с южной стороны земельного участка – половина расстояния разрыва до границы соседнего земельного участка (ЦРБ), но не более 30 метров;</p> <p>с западной стороны земельного участка - половина расстояния разрыва до границы соседнего земельного участка (арт. скважина), но не более 30 метров;</p> <p>с восточной стороны земельного участка – 30 метров от границы земельного участка</p>
36	УКП «Коммунальник»	722850100001005074		<p>с северной стороны земельного участка – 30 метров от границы земельного участка;</p> <p>с западной стороны земельного участка - половина расстояния разрыва до границы соседнего земельного участка (арт. скважина), но не более 30 метров;</p> <p>с восточной стороны земельного участка – 30 метров от границы земельного участка</p>

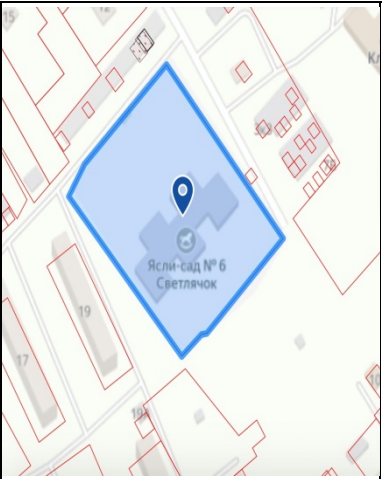
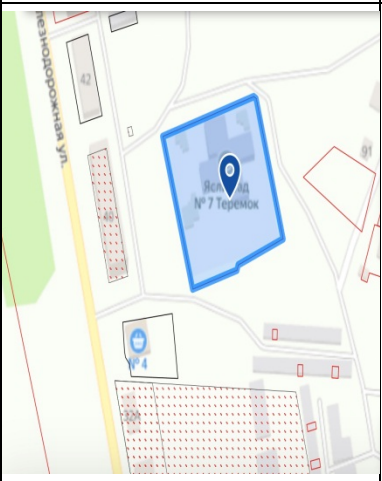
37	Власенко Николай Адамович	722850100001004212		с южной стороны земельного участка – до границы проезжей части улицы Луговой; с западной стороны земельного участка (со стороны ул. Железнодорожной) – до границы проезжей части дороги; с восточной стороны земельного участка - до границы проезжей части улицы
38	Унитарное производственное коммунальное предприятие водопроводно-канализационного хозяйства (далее – УПКП ВКХ) «Могилевоблводоканал»	722850100001004252		с северной стороны земельного участка – до границы проезжей части дороги; с южной стороны земельного участка – 30 метров от границы земельного участка; с западной стороны земельного участка – 30 метров от границы земельного участка; с восточной стороны земельного участка – 30 метров от границы земельного участка
39	УПКП ВКХ «Могилевоблводоканал»	722850100001004253		с северной стороны земельного участка – 30 метров от границы земельного участка; с южной стороны земельного участка - половина расстояния разрыва до границы соседнего земельного участка, но не более 30 метров; с западной стороны земельного участка - половина расстояния разрыва до границы соседнего земельного участка, но не более 30 метров; с восточной стороны земельного участка – до границы проезжей части дороги (со стороны магазина «Евроопт»)

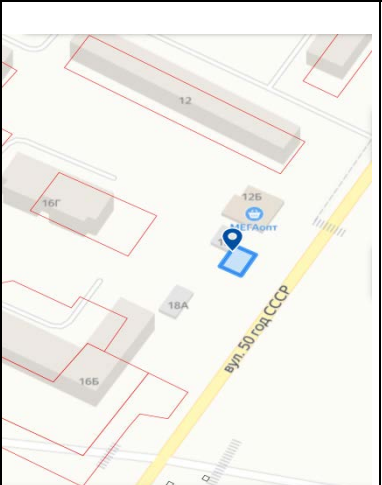
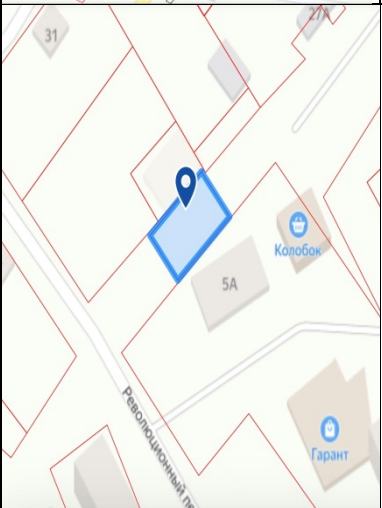
40	Государственное учреждение образования «Климовичская детская школа изобразительных искусств»; районное общество Климовичское потребительское общество	722850100001005157		с южной стороны земельного участка – половина расстояния разрыва до границы соседнего земельного участка (УКП «Бытуслуги»), но не более 30 метров; с восточной стороны земельного участка – половина расстояния разрыва до границы соседнего земельного участка (жилой дом 12 по ул. Коммунистической), но не более 30 метров
41	Торговое предприятие "Табак" унитарное	722850100001005461		с северной стороны земельного участка – до тротуара; с южной стороны земельного участка (со стороны зоомагазина) – половина расстояния разрыва до границы соседнего земельного участка, но не более 30 метров; с западной стороны земельного участка (в сторону «Могилевсоюзпечать») – половина расстояния разрыва до границы соседнего земельного участка, но не более 30 метров; с восточной стороны земельного участка (в сторону магазина «Евроопт») – до тротуара, но не более 30 метров

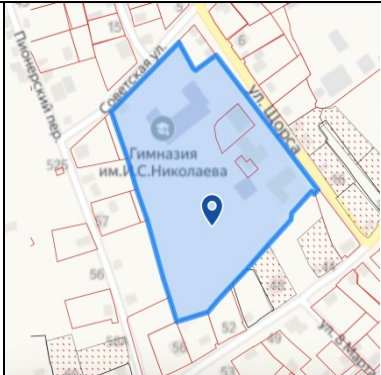
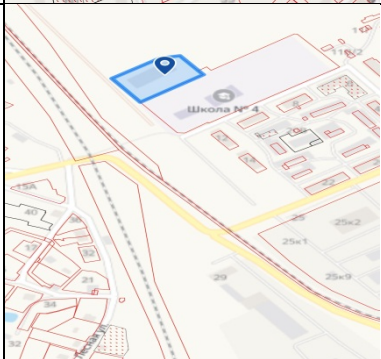
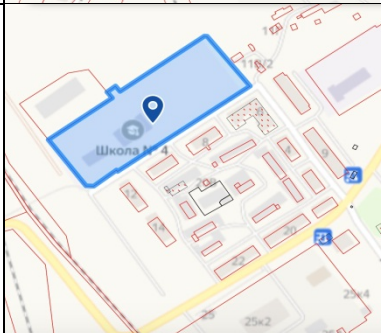
42	Ефименко Оксана Анатольевна	722850100001003829		<p>с северной стороны земельного участка (в сторону Белсоюздрук) – половина расстояния разрыва до границы соседнего земельного участка, но не более 30 метров;</p> <p>с южной стороны земельного участка (со стороны магазина «Петруха») – до тротуара;</p> <p>с восточной стороны земельного участка (в сторону магазина «Евроопт») – до тротуара, но не более 30 метров</p>
43	Новиков Сергей Валерьевич	722850100001000517		<p>с северной стороны земельного участка (в сторону зоомагазина) – до тротуара;</p> <p>с южной стороны земельного участка (со стороны магазина «Три цены») – до границы проезжей части дороги»</p>

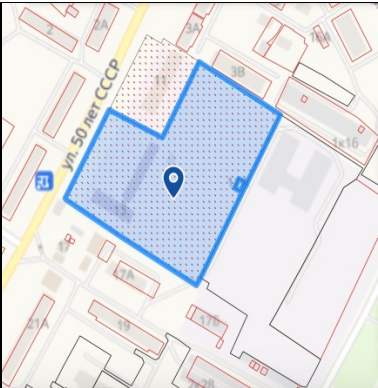
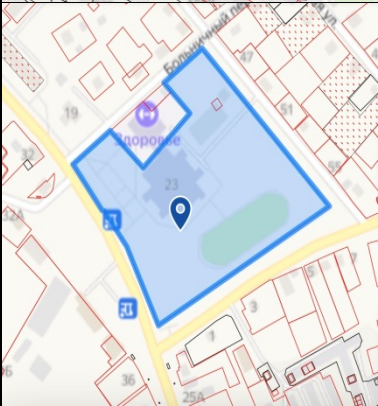
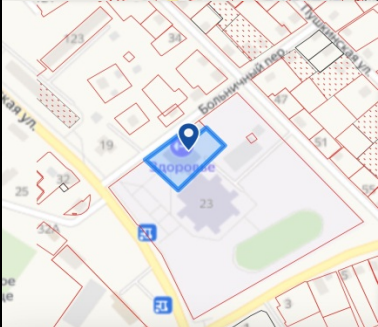
44	Государственное учреждение образования (далее – ГУО) «Ясли-сад № 1 «Березка» г. Климовичи»	722850100001003790		с южной стороны земельного участка (со стороны ул. Ленина) – до тротуара; с западной стороны земельного участка – половина расстояния разрыва до границы соседнего земельного участка, но не более 30 метров; с восточной стороны земельного участка – до границы проезжей части дороги
45	ГУО «Ясли сад № 2 «Солнышко» г. Климовичи»	722850100001003791		с восточной стороны земельного участка – 30 метров от границы земельного участка
46	ГУО «Ясли-сад № 3 «Елочка» г. Климовичи»	722850100001003792		с северной стороны земельного участка – 30 метров от границы земельного участка; с южной стороны земельного участка (в сторону пер. 50 лет СССР) – до границы проезжей части дороги, но не более 30 метров; с восточной стороны земельного участка – до тротуара

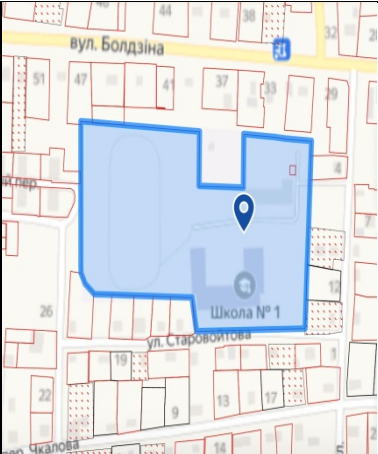

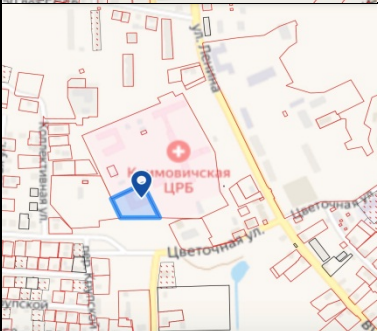
47	ГУО «Ясли-сад № 4 «Ромашка» г. Климовичи»	722850100001003793		<p>с северной стороны земельного участка – 30 метров от границы земельного участка (не затрагивая автомобильную стоянку);</p> <p>с южной стороны земельного участка (со стороны жилого дома 8А по ул. 50 лет СССР) – до тротуара;</p> <p>с западной стороны земельного участка (со стороны жилых домов 53, 55 по ул. Кирова) – до проезжей части улицы, но не более 30 метров;</p> <p>с восточной стороны земельного участка (со стороны жилого дома 6 по ул. 50 лет СССР) – до проезжей части дороги, но не более 30 метров</p>
48	ГУО «Ясли-сад № 5 «Росинка» г. Климовичи»	722850100001003794		<p>с северной стороны земельного участка (со стороны ул. Нагорная) – до проезжей части улицы, но не более 30 метров;</p> <p>с южной стороны земельного участка – до проезжей части улицы;</p> <p>с западной стороны земельного участка (со стороны ул. Цветочная) – до проезжей части улицы</p>

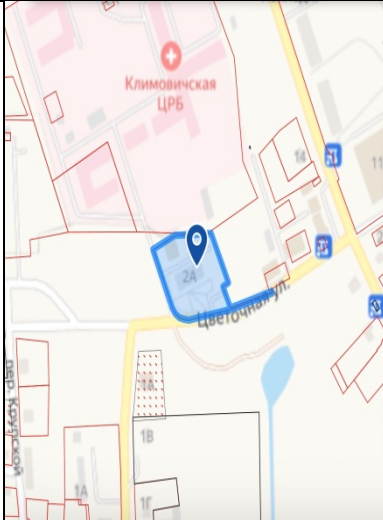
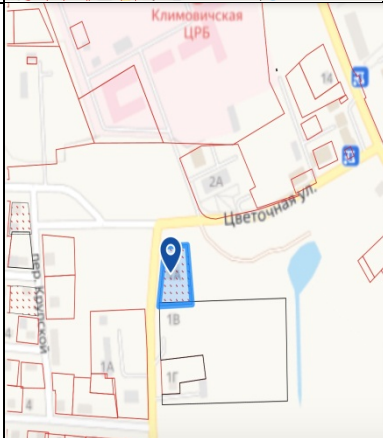
49	ГУО «Ясли-сад №6 «Светлячок» г. Климовичи»	722850100001001294		<p>с северной стороны земельного участка (со стороны отдела образования) – до проезжей части дороги;</p> <p>с южной стороны земельного участка (со стороны жилого дома 19 по пер. Революционный) – до проезжей части дороги, но не более 30 метров;</p> <p>с западной стороны земельного участка (со стороны гаражей) – до проезжей части дороги;</p> <p>с восточной стороны земельного участка – 30 метров от границы земельного участка</p>
50	ГУО «Ясли-сад №7 «Теремок» г. Климовичи»	722850100001003801		<p>с северной стороны земельного участка – до проезжей части улицы, но не более 30 метров;</p> <p>с южной стороны земельного участка (со стороны ул. Железнодорожная) – до проезжей части улицы, но не более 30 метров;</p> <p>с западной стороны земельного участка – до проезжей части улицы;</p> <p>с восточной стороны земельного участка (со стороны гаражей) – до проезжей части улицы, но не более 30 метров</p>

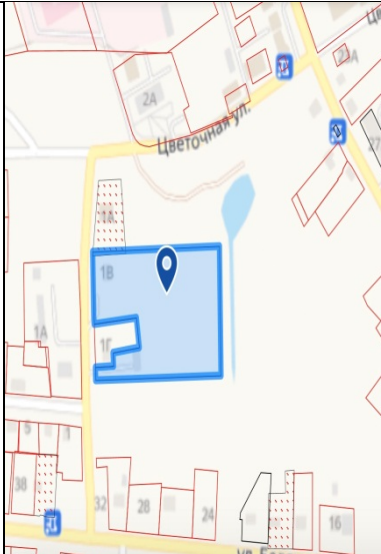
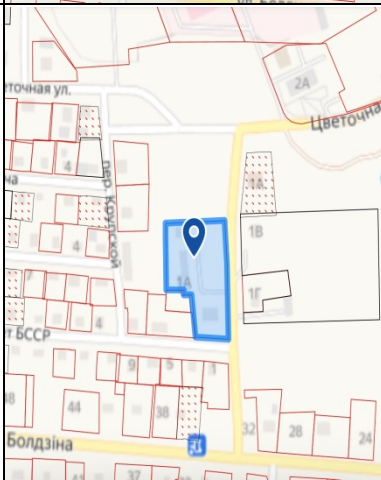
51	Давыдова Светлана Михайловна	722850100001000072		<p>с северной стороны земельного участка (со стороны магазина «МЕГАопт») – до проезжей части дороги;</p> <p>с южной стороны земельного участка – половина расстояния разрыва до границы соседнего земельного участка, но не более 30 метров;</p> <p>с западной стороны земельного участка (со стороны жилых домов) – до тротуара, но не более 30 метров;</p> <p>с восточной стороны земельного участка – до тротуара, но не более 30 метров</p>
52	Частное торговое унитарное предприятие "Светлячок и К"	7228501000010000712		<p>с северной стороны земельного участка (со стороны магазина «Копеечка») – половина расстояния разрыва до границы соседнего земельного участка, но не более 30 метров;</p> <p>с южной стороны земельного участка – до тротуара, но не более 30 метров;</p> <p>с западной стороны земельного участка (со стороны жилых домов) – половина расстояния разрыва до границы соседнего земельного участка, но не более 30 метров;</p> <p>с восточной стороны земельного участка – до проезжей части дороги</p>


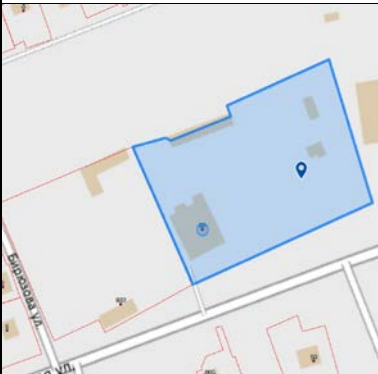

53	Учреждение образования (далее – УО) "Климовичская районная государственная гимназия имени И.С. Николаева"	722850100001000829		<p>с северной стороны земельного участка (со стороны ул. Щорса) – до тротуара, в местах, где тротуар отсутствует до проезжей части дороги;</p> <p>с западной стороны земельного участка (со стороны ул. Советская) – до проезжей части дороги</p>
54	Учреждение здравоохранения (далее - УЗ) "Могилевская областная база хранения медицинской техники и имущества"	722850100001003808		<p>с северной стороны земельного – 30 метров от границы земельного участка;</p> <p>с южной стороны земельного участка (со стороны железнодорожных путей) – 30 метров от границы земельного участка</p>
55	ГУО "Средняя школа № 4 г. Климовичи"	722850100001000831		<p>с северной стороны земельного участка – половина расстояния разрыва до границы соседнего земельного участка, но не более 30 метров;</p> <p>с южной стороны земельного участка (со стороны железнодорожных путей) – 30 метров от границы земельного участка</p>

56	ГУО "Средняя школа № 4 г. Климовичи"	722850100001005775		<p>с северной стороны земельного участка (со стороны жилого дома 3В по ул. 50 лет СССР) – половина расстояния разрыва до границы соседнего земельного участка, но не более 30 метров;</p> <p>с южной стороны земельного участка (со стороны жилого дома 17А по ул. 50 лет СССР) – до проезжей части улицы</p>
57	ГУО "Средняя школа № 3 г. Климовичи"	722850100001000830		<p>с северной стороны земельного участка (со стороны жилого дома 3В по ул. 50 лет СССР) – половина расстояния разрыва до границы соседнего земельного участка, но не более 30 метров;</p> <p>с южной стороны земельного участка (со стороны жилого дома 17А по ул. 50 лет СССР) – до проезжей части улицы;</p> <p>с западной стороны земельного участка (со стороны пер. Больничный) – до тротуара</p>
58	Учебно-спортивное учреждение "Климовичский центр физкультурно-оздоровительной работы "Здоровье"	722850100001005615		<p>с западной стороны земельного участка (со стороны пер. Больничный) – до тротуара</p>

59	ГУО "Средняя школа № 1 г. Климовичи"	722850100001000828		<p>с северной стороны земельного участка (со стороны ул. Болдина) – половина расстояния разрыва до границы соседнего земельного участка, но не более 30 метров;</p> <p>с южной стороны земельного участка (со стороны ул. Старовойтова) – до проезжей части улицы;</p> <p>с западной стороны земельного участка (со стороны ул. Юбилейная, пер. Солнечный) – до проезжей части дороги</p>
60	УЗ "Климовичская центральная районная больница"	722850100001005214		<p>с южной стороны земельного участка (со стороны ул. Цветочная) – половина расстояния разрыва до границы соседнего земельного участка, но не более 30 метров;</p> <p>с западной стороны земельного участка (со стороны ул. Коллективная) – половина расстояния разрыва до границы соседнего земельного участка, но не более 30 метров;</p> <p>с восточной стороны земельного участка (со стороны ул. Ленина) – 30 метров от границы земельного участка</p>
61	УЗ "Климовичская центральная районная больница"	722850100001005213		<p>с южной стороны земельного участка (со стороны ул. Цветочная) – 30 метров от границы земельного участка;</p> <p>с западной стороны земельного участка (со стороны ул. Коллективная) – половина расстояния разрыва до границы соседнего земельного участка, но не более 30 метров</p>

62	УКП «Коммунальник»	722850100001004600		<p>с северной стороны земельного участка (со стороны ЦРБ) – половина расстояния разрыва до границы соседнего земельного участка;</p> <p>с южной стороны земельного участка (со стороны ул. Цветочная) – до проезжей части дороги;</p> <p>с восточной стороны земельного участка (со стороны ул. Ленина) – половина расстояния разрыва до границы соседнего земельного участка, но не более 30 метров</p>
63	Религиозная община христиан веры евангельской "Церковь Благодать"	722850100001005305		<p>с северной стороны земельного участка (со стороны ул. Цветочная) – до тротуара;</p> <p>с западной стороны земельного участка (со стороны ул. 50 лет БССР) – до тротуара;</p> <p>с восточной стороны земельного участка – 30 метров от границы земельного участка</p>

64	Государственное лесохозяйственное учреждение "Климовичский лесхоз"	722850100001005837		<p>с северной стороны земельного участка (со стороны ул. Цветочная) – половина расстояния разрыва до границы соседнего земельного участка, но не более 30 метров;</p> <p>с южной стороны земельного участка – половина расстояния разрыва до границы соседнего земельного участка, но не более 30 метров;</p> <p>с западной стороны земельного участка (со стороны ул. 50 лет БССР) – до тротуара;</p> <p>с восточной стороны земельного участка – 30 метров от границы земельного участка</p>
65	Коммунальное производственное унитарное предприятие "Селяне", Гафт Игорь Олегович	722850100001005188		<p>с северной стороны земельного участка (со стороны ул. Цветочная) – 30 метров от границы земельного участка;</p> <p>с южной стороны земельного участка (со стороны ул. 50 лет БССР) – до проезжей части улицы;</p> <p>с западной стороны земельного участка (со стороны пер. Крупской) – половина расстояния разрыва до границы соседнего земельного участка, но не более 30 метров;</p> <p>с восточной стороны земельного участка – до проезжей части дороги</p>

66	Владиминова Владимирвна Ангелина	722850100001000839		с северной стороны земельного участка (со стороны ул. 60 лет БССР) – 30 метров от границы земельного участка (кроме территории памятного знака); с западной стороны земельного участка (со стороны ул. Бирюзова) – до края проезжей части; с южной стороны земельного участка (со стороны ул. Павловской) – до тротуара
67	Подгайский Дмитрий Борисович	722850100001000838		с северной стороны земельного участка (со стороны ул. 60 лет БССР) – 30 метров от границы земельного участка (кроме территории памятного знака); с восточной стороны земельного участка (со стороны гаражного массива) – 30 метров от границы земельного участка; с южной стороны земельного участка (со стороны ул. Павловской) – до тротуара
68	ИП Кириенко Ольга Николаевна	722850100001006573		С северо-западной стороны (со стороны ул. Комсомольской) – до края проезжей части), с северо-восточной стороны земельного участка (со стороны ул. Коммунистической) – до тротуара; с юго-восточной стороны земельного участка – 30 метров от границы земельного участка; с южной стороны земельного участка – до ограждения земельного участка