



МАГІЛЕЎСКИ АБЛАСНЫ  
ВЫКАНАЎЧЫ КАМІТЭТ

КЛІМАВІЦКІ РАЁННЫ  
ВЫКАНАЎЧЫ КАМІТЭТ

## РАШЭННЕ

20 февраля 2026 г. № 5-16

г. Клімавічы

МОГИЛЕВСКИЙ ОБЛАСТНОЙ  
ИСПОЛНИТЕЛЬНЫЙ КОМИТЕТ

КЛИМОВИЧСКИЙ РАЙОННЫЙ  
ИСПОЛНИТЕЛЬНЫЙ КОМИТЕТ

## РЕШЕНИЕ

г. Климовичи

Об изменении решения Климовичского  
районного исполнительного комитета  
от 18 сентября 2020 г. № 23-21

На основании абзаца восьмого статьи 43 Закона Республики Беларусь от 4 января 2010 г. № 108-3 «О местном управлении и самоуправлении в Республике Беларусь», пункта 2 Положения о порядке определения размеров (пределов) территорий земель общего пользования населенных пунктов для выполнения работ по поддержанию их надлежащего санитарного состояния, утвержденного постановлением Совета Министров Республики Беларусь от 22 июля 2020 г. № 430, Климовичский районный исполнительный комитет РЕШИЛ:

1. Приложение к решению Климовичского районного исполнительного комитета (далее – райисполком) от 18 сентября 2020 г. № 23-21 «О привлечении субъектов хозяйствования и граждан к выполнению работ по поддержанию надлежащего санитарного состояния территорий земель общего пользования г. Климовичи» изложить в новой редакции (прилагается).

2. Отделу жилищно-коммунального хозяйства райисполкома в установленные законодательством сроки информировать заинтересованных лиц о принятом решении, разместить настоящее решение в средствах массовой информации.

3. Настоящее решение может быть обжаловано в Могилевский областной исполнительный комитет.

4. Контроль за исполнением настоящего решения возложить на заместителя председателя райисполкома Шапкина А.В.

Председатель



В.Н.Пугач

Учреждение «Редакция Климовичской районной газеты «Родная нива»
Входящий № <u>71</u>
« <u>03</u> » <u>03</u> 20 <u>26</u> г.

Приложение  
к решению  
Климовичского районного  
исполнительного комитета  
18.09.2020 № 23-21  
(в редакции решения  
Климовичского районного  
исполнительного комитета  
20.02.2026 № 5-16)

## ПЕРЕЧЕНЬ



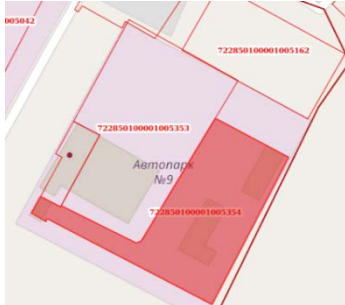
территорий земель общего пользования г. Климовичи для выполнения работ по поддержанию их надлежащего состояния, закрепляемых за юридическими лицами и индивидуальными предпринимателями

№ п/п	Организация, индивидуальный предприниматель, гражданин	Кадастровый номер земельного участка	Расположение земельного участка	Закрепляемая территория
1	Открытое акционерное общество (далее – ОАО) «Климовичский ликеро-водочный завод»	722850100001005109		<p>с западной стороны земельного участка (со стороны ул. Набережной) – от земельного участка до границы проезжей части ул. Набережной;</p> <p>с южной стороны земельного участка (со стороны ул. Северной) – от земельного участка до границы проезжей части ул. Северной;</p> <p>с северной стороны земельного участка (в сторону жилого дома 1 по ул. Набережной) – от земельного участка до границы проезжей части ул. Набережной</p>


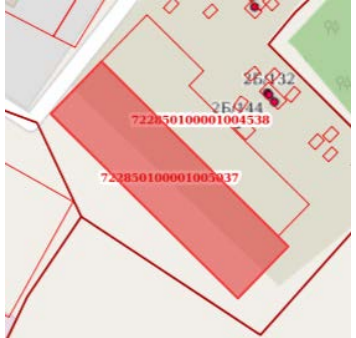

2	Общество с дополнительной ответственностью (далее – ООО) «Триада-К»	722850100001005290		с восточной стороны земельного участка – 30 метров от границы земельного участка; с южной стороны земельного участка (со стороны ул. Северной) – 30 метров от границы земельного участка; с северной стороны земельного участка – 30 метров от границы земельного участка
3	Республиканское унитарное предприятие электроэнергетики «Могилевэнерго»	722850100001000027		с западной стороны земельного участка (со стороны железнодорожных путей) – от границы земельного участка до железнодорожных путей; с северной стороны земельного участка (со стороны ул. 50 лет СССР) – от земельного участка до границы проезжей части ул. 50 лет СССР
4	Производственное республиканское унитарное предприятие «Могилевоблгаз»	722850100001000319		с западной стороны земельного участка – 30 метров от границы земельного участка; с северной стороны земельного участка (со стороны ул. 50 лет СССР) – от земельного участка до границы проезжей части ул. 50 лет СССР; с восточной стороны – 30 метров от границы земельного участка



5	Климовичское коммунальное предприятие «Коммунальник» (далее – УКП «Коммунальник») унитарное предприятие	722850100001005088		с западной стороны земельного участка (со стороны пер. 50 лет СССР) – от земельного участка до границы проезжей части пер. 50 лет СССР
6	ОАО «Белорусский цементный завод»	722850100001000095		с западной стороны земельного участка (со стороны пер.50 лет СССР) – от земельного участка до границы проезжей части пер. 50 лет СССР; с северной стороны земельного участка – половина расстояния разрыва до соседних земельных участков; с южной стороны земельного участка –30 метров от границы земельного участка; с восточной стороны земельного участка – 30 метров от границы земельного участка
7	Государственное коммунальное строительное предприятие «Климовичская механизированная колонна № 256» унитарное дочернее предприятие передвижная колонна	722850100001000029		с восточной стороны земельного участка – 30 метров от границы земельного участка; с западной стороны земельного участка (со стороны пер. 50 лет СССР) – от земельного участка до границы проезжей части пер. 50 лет СССР; с южной стороны земельного участка – половина расстояния разрыва до соседнего земельного участка

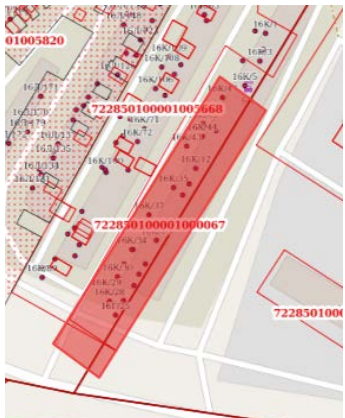


8	УКП «Коммунальник»	722850100001004054		с восточной стороны земельного участка – 30 метров от границы земельного участка; с северной стороны земельного участка – 30 метров от границы земельного участка; с южной стороны земельного участка – 30 метров от границы земельного участка; с западной стороны земельного участка – 30 метров от границы земельного участка
9	Государственное унитарное коммунальное дочернее строительное предприятие «Климовичская передвижная механизированная колонна № 256»	722850100001000030		с восточной стороны земельного участка – 30 метров от границы земельного участка; с северной стороны земельного участка – 30 метров от границы земельного участка; с южной стороны земельного участка – 30 метров от границы земельного участка; с западной стороны земельного участка – 30 метров от границы земельного участка
10	Закрытое акционерное общество «Доброном» (далее – ЗАО «Доброном»)	722850100001000758		с восточной стороны земельного участка – половина расстояния разрыва до границы соседнего земельного участка; с северной стороны земельного участка – половина расстояния разрыва до границы соседнего земельного участка; с южной стороны земельного участка – половина расстояния разрыва до границы соседнего земельного участка жилого дома 17 по ул. 50 лет СССР

11	УКП «Коммунальник»	722850100001005774		<p>с восточной стороны земельного участка – 30 метров от границы земельного участка;  с северной стороны земельного участка – от земельного участка до границы проезжей части ул. 50 лет СССР;  с южной стороны земельного участка – 30 метров от границы земельного участка;  с западной стороны – 30 метров от границы земельного участка</p>
12	Гаражно-строительный кооператив «Орион»	722850100001000528		<p>с западной стороны – 5 метров от границы земельного участка;  с северной стороны – 5 метров от границы земельного участка;  с восточной стороны – 5 метров от границы земельного участка</p>
13	ОАО «Могилевоблавтотранс»	722850100001005354		<p>с южной стороны – 30 метров от границы земельного участка;  с западной стороны – 30 метров от границы земельного участка</p>

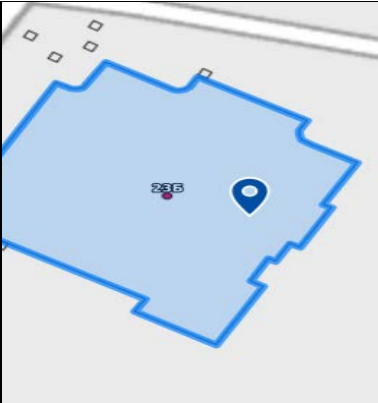

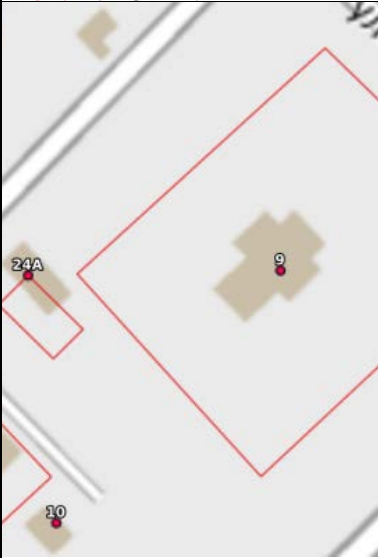
14	ОАО «Могилевоблавтотранс», Коморова Валентина Михайловна	722850100001005675		с северной стороны – от земельного участка до границы проезжей части ул. Строителей
15	Коморова Валентина Михайловна	722850100001005353		с северной стороны земельного участка – от земельного участка до границы проезжей части ул. Строителей
16	Потребительский гаражно-строительный кооператив «Климбарс-75»	722850100001005162		с северной стороны земельного участка (со стороны торгового объекта «Евроопт») – 5 метров от границы земельного участка; с восточной стороны земельного участка (от пер. Революционного) – 5 метров от границы земельного участка; с южной стороны земельного участка – 5 метров от границы земельного участка

17	ООО «Евроторг»	722850100001005332		<p>с восточной стороны земельного участка – от земельного участка до границы проезжей части пер. Революционного;</p> <p>с северной стороны земельного участка – от земельного участка до границы проезжей части ул. Строителей;</p> <p>с южной стороны земельного участка – 30 метров от границы земельного участка</p>
18	Потребительский гаражно-строительный кооператив «Авто-1»	722850100001005037		<p>с северной стороны земельного участка (со стороны ул. Широкой) – 5 метров от границы земельного участка;</p> <p>с южной стороны земельного участка – 5 метров от границы земельного участка;</p> <p>с западной стороны земельного участка – 5 метров от границы земельного участка</p>
19	Гаражно-строительный кооператив «Орбита-1»	722850100001004538		<p>с северной стороны земельного участка (со стороны ул. Широкой) – 5 метров от границы земельного участка;</p> <p>с южной стороны земельного участка – 5 метров от границы земельного участка;</p> <p>с восточной стороны земельного участка – 5 метров от границы земельного участка</p>

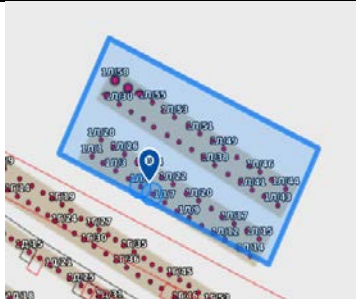
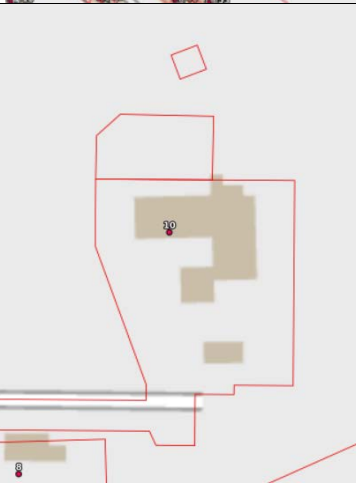
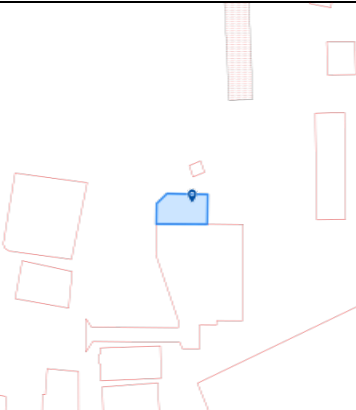
20	Гаражно-строительный потребительский кооператив «Фортуна Климовичи»	722850100001005820		<p>с северной стороны земельного участка (со стороны индивидуальной жилой застройки) – 5 метров от границы земельного участка;</p> <p>с западной стороны земельного участка – 5 метров от границы земельного участка;</p> <p>с восточной стороны земельного участка – 5 метров от границы земельного участка</p>
21	Гаражно-строительный потребительский кооператив «Мотор Климовичи»	722850100001005668		<p>с западной стороны земельного участка – 5 метров от границы земельного участка;</p> <p>с восточной стороны земельного участка – 5 метров от границы земельного участка</p>

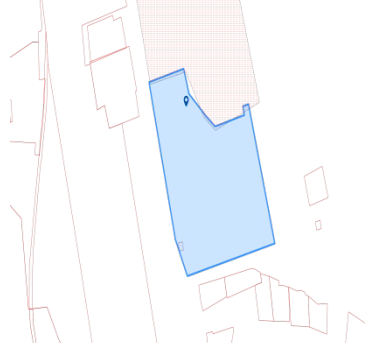
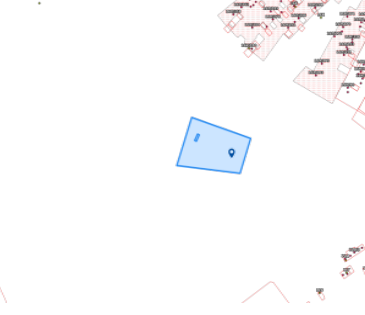
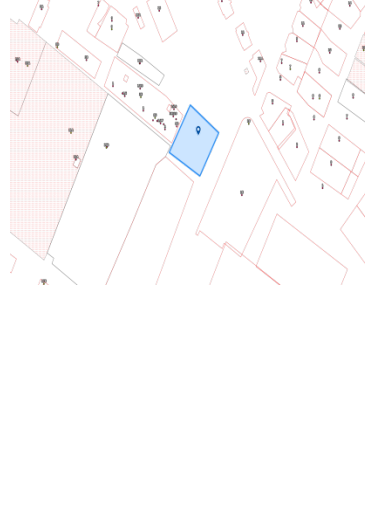
22	Гаражно-строительный потребительский кооператив «Мотор Климовичи»	722850100001000067		с западной стороны земельного участка – 5 метров от границы земельного участка; с южной стороны земельного участка – 5 метров от границы земельного участка
23	Индивидуальный предприниматель (далее – ИП) Осмоловский Дмитрий Петрович	722850100001000086		с южной стороны земельного участка – от земельного участка до границы проезжей части ул. Северной; с восточной стороны земельного участка – от границы земельного участка половина расстояния разрыва до соседнего земельного участка
24	УКП «Коммунальник»	722850100001005381		с северной стороны земельного участка – 30 метров от границы земельного участка; с восточной стороны земельного участка – от границы земельного участка до проезда

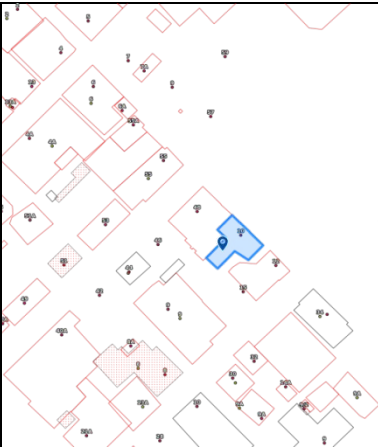
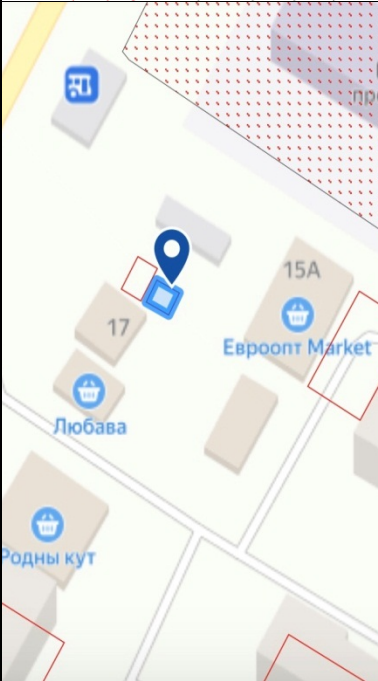
25	ОАО «Климовичский ликеро-водочный завод»	722850100001004378		с восточной стороны земельного участка – 30 м от границы земельного участка
26	Частное торговое унитарное предприятие «Випторгтехно»	722850100001004502		с южной стороны земельного участка – от земельного участка до тротуара по ул. Максима Горького;
27	ИП Шкуратов Иван Николаевич	722850100001004727		с северной стороны земельного участка – до границы земельного участка жилого дома 13 по пер. Революционному; с западной стороны земельного участка – от земельного участка до границы проезжей части по пер. Революционному; с восточной стороны земельного участка – 30 м от границы земельного участка

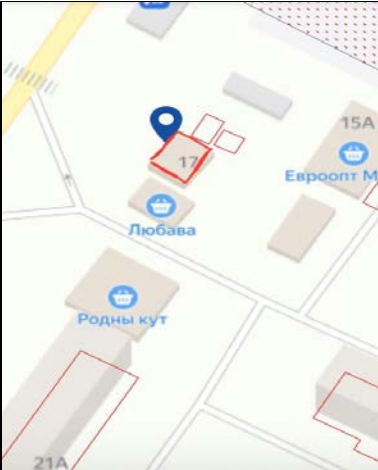
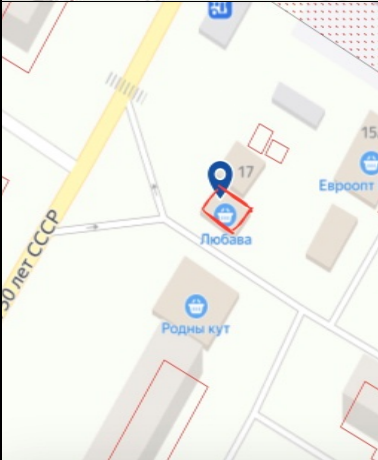
28	ООО «Санта Ритейл»	722850100001006323		<p>с северной стороны земельного участка – до границы проезжей части дороги;</p> <p>с южной стороны земельного участка (со стороны ПУ «Климовичгаз»)– половина расстояния разрыва до границы соседнего земельного участка, но не более 30 м;</p> <p>с западной стороны земельного участка – до тротуара;</p> <p>с восточной стороны земельного участка – 30 метров от границы земельного участка</p>
29	Гаражно-строительный кооператив «Фараон-1»	722850100001004689		<p>с северной стороны земельного участка – 5 метров от границы земельного участка;</p> <p>с южной стороны земельного участка – 5 метров от границы земельного участка;</p> <p>с восточной стороны земельного участка – 5 метров от границы земельного участка</p>
30	Религиозная община «Приход Свято-Михайловского храма Могилевской епархии Белорусской Православной церкви»	722850100001004386		<p>с северной стороны земельного участка (со стороны ул. Карла Маркса) – до тротуара;</p> <p>с южной стороны земельного участка (со стороны ул. Пролетарской) – до границы проезжей части улицы;</p> <p>с западной стороны земельного участка (со стороны ул. Первомайской) – до границы проезжей части дороги;</p> <p>с восточной стороны земельного участка (со стороны ул. Магона) – до тротуара, (территория между магазином «Тимоша» и церковью закрепляется наполовину расстояния разрыва до границы соседних земельных участков)</p>

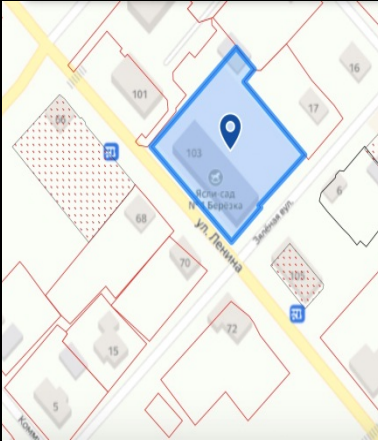
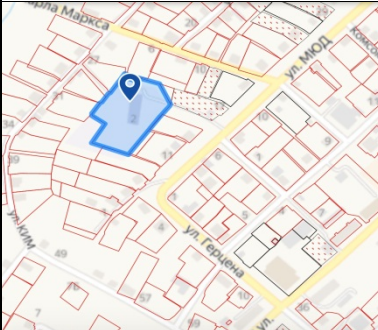
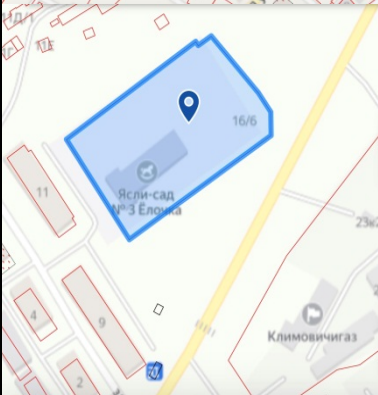
31	Структурное подразделение «Климовичское обособленное структурное подразделение» Мстиславского районного потребительского общества	722850100001006341		<p>с северной стороны земельного участка (со стороны жилого дома 2Д по ул. Ленина) – половина расстояния разрыва до границы соседнего земельного участка;</p> <p>с южной стороны земельного участка – до тротуара (в случае его отсутствия – до границы проезжей части улицы, дороги);</p> <p>с западной стороны земельного участка – 30 метров от границы земельного участка;</p> <p>с восточной стороны земельного участка – 30 метров от границы земельного участка</p>
32	Гаражно-строительный потребительский кооператив «Вал Климовичи»	722850100001006140		<p>с северной стороны земельного участка (со стороны ГСК «Динамо») – 5 метров от границы земельного участка;</p> <p>с южной стороны земельного участка – 5 метров от границы земельного участка;</p> <p>с западной стороны земельного участка – 5 метров от границ земельного участка;</p> <p>с восточной стороны земельного участка – 5 метров от границы земельного участка</p>
33	Гаражно-строительный кооператив «Динамо»	722850100001005021		<p>с западной стороны земельного участка – 5 метров от границы земельного участка;</p> <p>с восточной стороны земельного участка – 5 метров от границы земельного участка</p>

34	Потребительский гаражно-строительный кооператив «Луна-21»	722850100001005049		<p>с южной стороны земельного участка (со стороны ГСК «Динамо») – 5 метров от границы земельного участка;</p> <p>с западной стороны земельного участка – 5 метров от границы земельного участка;</p> <p>с восточной стороны земельного участка – 5 метров от границы земельного участка</p>
35	УКП «Коммунальник»	722850100001004425		<p>с северной стороны земельного участка – 30 метров от границы земельного участка;</p> <p>с южной стороны земельного участка – половина расстояния разрыва до границы соседнего земельного участка (ЦРБ), но не более 30 метров;</p> <p>с западной стороны земельного участка - половина расстояния разрыва до границы соседнего земельного участка (арт. скважина), но не более 30 метров;</p> <p>с восточной стороны земельного участка – 30 метров от границы земельного участка</p>
36	УКП «Коммунальник»	722850100001005074		<p>с северной стороны земельного участка – 30 метров от границы земельного участка;</p> <p>с западной стороны земельного участка - половина расстояния разрыва до границы соседнего земельного участка (арт. скважина), но не более 30 метров;</p> <p>с восточной стороны земельного участка – 30 метров от границы земельного участка</p>

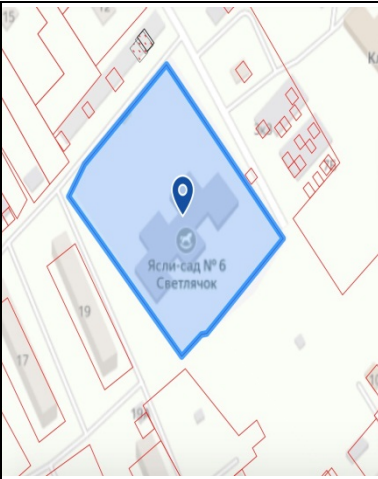
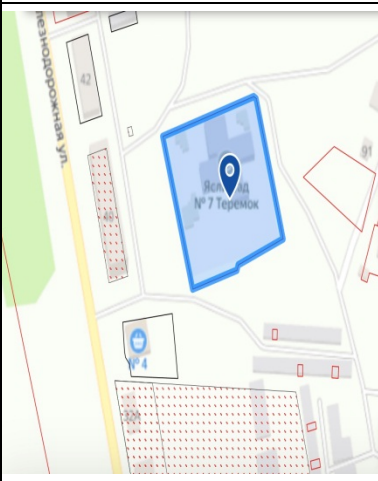
37	Власенко Николай Адамович	722850100001004212		с южной стороны земельного участка – до границы проезжей части улицы Луговой; с западной стороны земельного участка (со стороны ул. Железнодорожной) – до границы проезжей части дороги; с восточной стороны земельного участка - до границы проезжей части улицы
38	Унитарное производственное коммунальное предприятие водопроводно-канализационного хозяйства (далее – УПКП ВКХ) «Могилевоблводоканал»	722850100001004252		с северной стороны земельного участка – до границы проезжей части дороги; с южной стороны земельного участка – 30 метров от границы земельного участка; с западной стороны земельного участка – 30 метров от границы земельного участка; с восточной стороны земельного участка – 30 метров от границы земельного участка
39	УПКП ВКХ «Могилевоблводоканал»	722850100001004253		с северной стороны земельного участка – 30 метров от границы земельного участка; с южной стороны земельного участка - половина расстояния разрыва до границы соседнего земельного участка, но не более 30 метров; с западной стороны земельного участка - половина расстояния разрыва до границы соседнего земельного участка, но не более 30 метров; с восточной стороны земельного участка – до границы проезжей части дороги (со стороны магазина «Евроопт»)

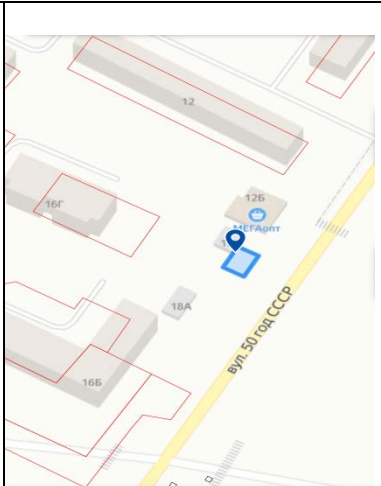
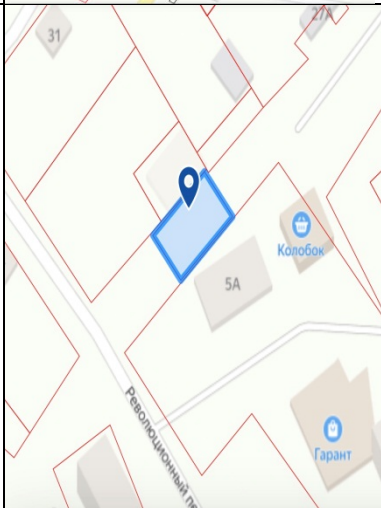
40	<p>Государственное учреждение образования «Климовичская детская школа изобразительных искусств»</p> <p>Структурное подразделение «Климовичское обособленное структурное подразделение» Мстиславского районного потребительского общества</p>	722850100001005157		<p>с южной стороны земельного участка – половина расстояния разрыва до границы соседнего земельного участка (УКП «Бытуслуги»), но не более 30 метров;</p> <p>с восточной стороны земельного участка – половина расстояния разрыва до границы соседнего земельного участка (жилой дом 12 по ул. Коммунистической), но не более 30 метров</p>
41	<p>Торговое унитарное предприятие "Табак"</p>	722850100001005461		<p>с северной стороны земельного участка – до тротуара;</p> <p>с южной стороны земельного участка (со стороны зоомагазина) – половина расстояния разрыва до границы соседнего земельного участка, но не более 30 метров;</p> <p>с западной стороны земельного участка (в сторону «Могилевсоюзпечать») – половина расстояния разрыва до границы соседнего земельного участка, но не более 30 метров;</p> <p>с восточной стороны земельного участка (в сторону магазина «Евроопт») – до тротуара, но не более 30 метров</p>

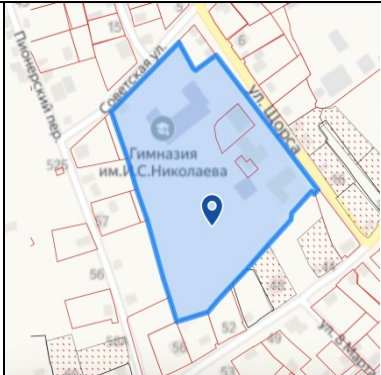
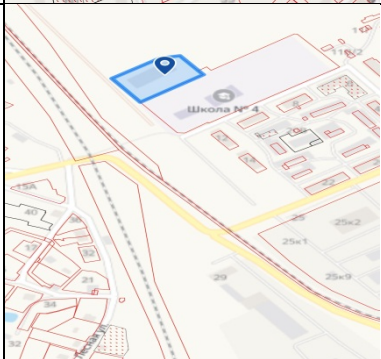
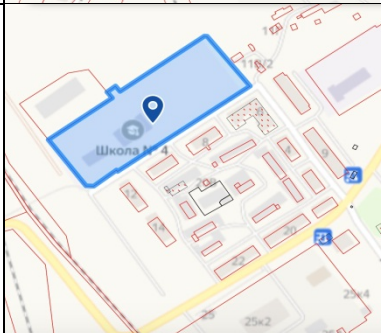
42	Ефименко Оксана Анатольевна	722850100001003829		<p>с северной стороны земельного участка (в сторону Белсоюздрук) – половина расстояния разрыва до границы соседнего земельного участка, но не более 30 метров;</p> <p>с южной стороны земельного участка (со стороны магазина «Петруха») – до тротуара;</p> <p>с восточной стороны земельного участка (в сторону магазина «Евроопт») – до тротуара, но не более 30 метров</p>
43	Новиков Сергей Валерьевич	722850100001000517		<p>с северной стороны земельного участка (в сторону зоомагазина) – до тротуара;</p> <p>с южной стороны земельного участка (со стороны магазина «Три цены») – до границы проезжей части дороги»</p>

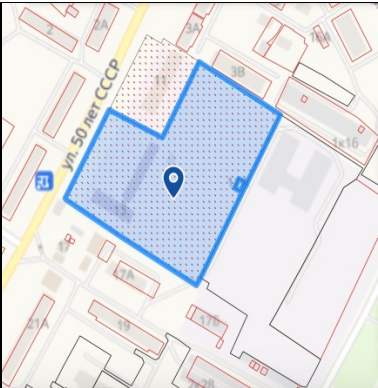
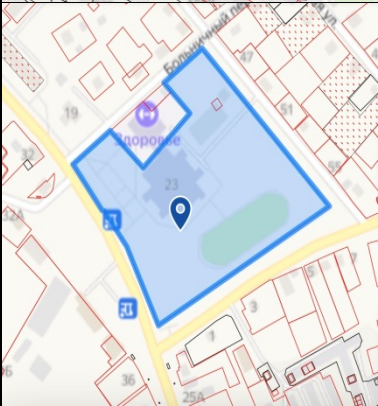
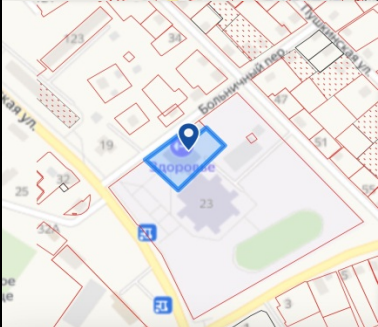
44	Государственное учреждение образования (далее – ГУО) «Ясли-сад № 1 «Березка» г. Климовичи»	722850100001003790		с южной стороны земельного участка (со стороны ул. Ленина) – до тротуара; с западной стороны земельного участка – половина расстояния разрыва до границы соседнего земельного участка, но не более 30 метров; с восточной стороны земельного участка – до границы проезжей части дороги
45	ГУО «Ясли сад № 2 «Солнышко» г. Климовичи»	722850100001003791		с восточной стороны земельного участка – 30 метров от границы земельного участка
46	ГУО «Ясли-сад № 3 «Елочка» г. Климовичи»	722850100001003792		с северной стороны земельного участка – 30 метров от границы земельного участка; с южной стороны земельного участка (в сторону пер. 50 лет СССР) – до границы проезжей части дороги, но не более 30 метров; с восточной стороны земельного участка – до тротуара

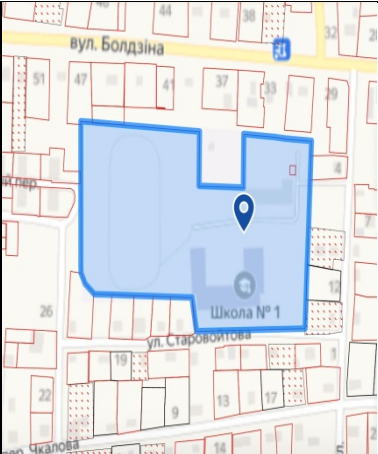

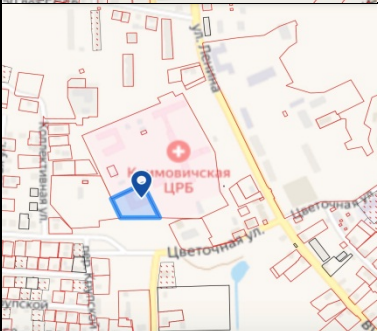
47	ГУО «Ясли-сад № 4 «Ромашка» г. Климовичи»	722850100001003793		<p>с северной стороны земельного участка – 30 метров от границы земельного участка (не затрагивая автомобильную стоянку);</p> <p>с южной стороны земельного участка (со стороны жилого дома 8А по ул. 50 лет СССР) – до тротуара;</p> <p>с западной стороны земельного участка (со стороны жилых домов 53, 55 по ул. Кирова) – до проезжей части улицы, но не более 30 метров;</p> <p>с восточной стороны земельного участка (со стороны жилого дома 6 по ул. 50 лет СССР) – до проезжей части дороги, но не более 30 метров</p>
48	ГУО «Ясли-сад № 5 «Росинка» г. Климовичи»	722850100001003794		<p>с северной стороны земельного участка (со стороны ул. Нагорная) – до проезжей части улицы, но не более 30 метров;</p> <p>с южной стороны земельного участка – до проезжей части улицы;</p> <p>с западной стороны земельного участка (со стороны ул. Цветочная) – до проезжей части улицы</p>

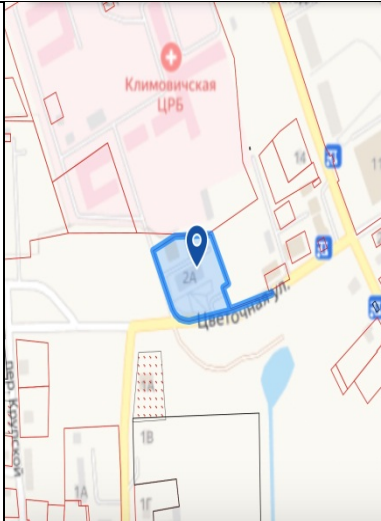
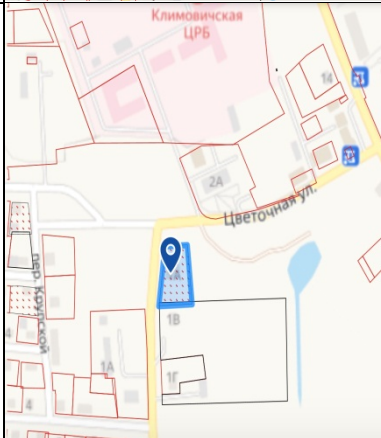
49	ГУО «Ясли-сад №6 «Светлячок» г. Климовичи»	722850100001001294		<p>с северной стороны земельного участка (со стороны отдела образования) – до проезжей части дороги;</p> <p>с южной стороны земельного участка (со стороны жилого дома 19 по пер. Революционный) – до проезжей части дороги, но не более 30 метров;</p> <p>с западной стороны земельного участка (со стороны гаражей) – до проезжей части дороги;</p> <p>с восточной стороны земельного участка – 30 метров от границы земельного участка</p>
50	ГУО «Ясли-сад №7 «Теремок» г. Климовичи»	722850100001003801		<p>с северной стороны земельного участка – до проезжей части улицы, но не более 30 метров;</p> <p>с южной стороны земельного участка (со стороны ул. Железнодорожная) – до проезжей части улицы, но не более 30 метров;</p> <p>с западной стороны земельного участка – до проезжей части улицы;</p> <p>с восточной стороны земельного участка (со стороны гаражей) – до проезжей части улицы, но не более 30 метров</p>

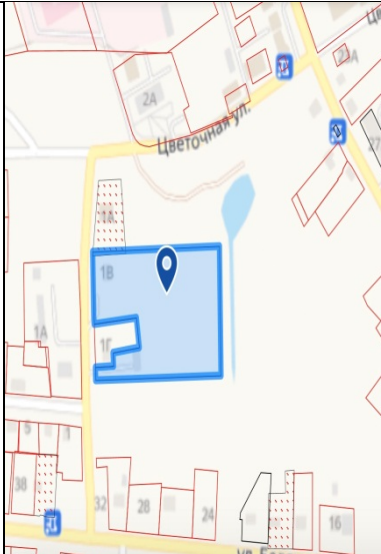
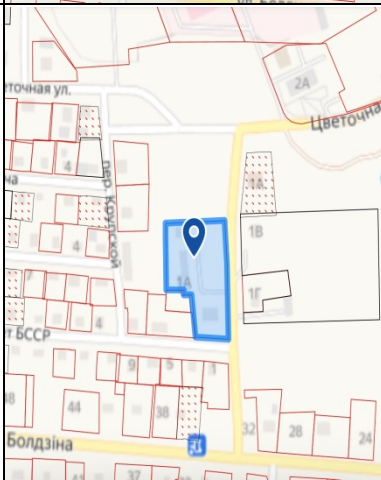
51	Давыдова Светлана Михайловна	722850100001000072		<p>с северной стороны земельного участка (со стороны магазина «МЕГАопт») – до проезжей части дороги;</p> <p>с южной стороны земельного участка – половина расстояния разрыва до границы соседнего земельного участка, но не более 30 метров;</p> <p>с западной стороны земельного участка (со стороны жилых домов) – до тротуара, но не более 30 метров;</p> <p>с восточной стороны земельного участка – до тротуара, но не более 30 метров</p>
52	Частное торговое унитарное предприятие "Светлячок и К"	7228501000010000712		<p>с северной стороны земельного участка (со стороны магазина «Копеечка») – половина расстояния разрыва до границы соседнего земельного участка, но не более 30 метров;</p> <p>с южной стороны земельного участка – до тротуара, но не более 30 метров;</p> <p>с западной стороны земельного участка (со стороны жилых домов) – половина расстояния разрыва до границы соседнего земельного участка, но не более 30 метров;</p> <p>с восточной стороны земельного участка – до проезжей части дороги</p>


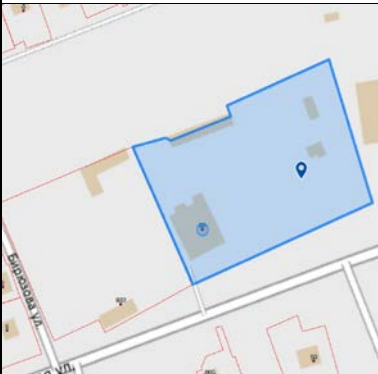

53	Учреждение образования (далее – УО) "Климовичская районная государственная гимназия имени И.С. Николаева"	722850100001000829		<p>с северной стороны земельного участка (со стороны ул. Щорса) – до тротуара, в местах, где тротуар отсутствует до проезжей части дороги;</p> <p>с западной стороны земельного участка (со стороны ул. Советская) – до проезжей части дороги</p>
54	Учреждение здравоохранения (далее - УЗ) "Могилевская областная база хранения медицинской техники и имущества"	722850100001003808		<p>с северной стороны земельного – 30 метров от границы земельного участка;</p> <p>с южной стороны земельного участка (со стороны железнодорожных путей) – 30 метров от границы земельного участка</p>
55	ГУО "Средняя школа № 4 г. Климовичи"	722850100001000831		<p>с северной стороны земельного участка – половина расстояния разрыва до границы соседнего земельного участка, но не более 30 метров;</p> <p>с южной стороны земельного участка (со стороны железнодорожных путей) – 30 метров от границы земельного участка</p>



56	ГУО "Средняя школа № 4 г. Климовичи"	722850100001005775		<p>с северной стороны земельного участка (со стороны жилого дома 3В по ул. 50 лет СССР) – половина расстояния разрыва до границы соседнего земельного участка, но не более 30 метров;</p> <p>с южной стороны земельного участка (со стороны жилого дома 17А по ул. 50 лет СССР) – до проезжей части улицы</p>
57	ГУО "Средняя школа № 3 г. Климовичи"	722850100001000830		<p>с северной стороны земельного участка (со стороны жилого дома 3В по ул. 50 лет СССР) – половина расстояния разрыва до границы соседнего земельного участка, но не более 30 метров;</p> <p>с южной стороны земельного участка (со стороны жилого дома 17А по ул. 50 лет СССР) – до проезжей части улицы;</p> <p>с западной стороны земельного участка (со стороны пер. Больничный) – до тротуара</p>
58	Специализированное учебно-спортивное учреждение «Климовичская детско-юношеская спортивная школа»	722850100001005615		<p>с западной стороны земельного участка (со стороны пер. Больничный) – до тротуара</p>

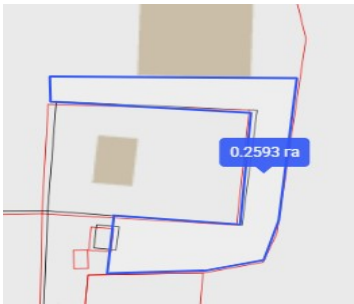
59	ГУО "Средняя школа № 1 г. Климовичи"	722850100001000828		<p>с северной стороны земельного участка (со стороны ул. Болдина) – половина расстояния разрыва до границы соседнего земельного участка, но не более 30 метров;</p> <p>с южной стороны земельного участка (со стороны ул. Старовойтова) – до проезжей части улицы;</p> <p>с западной стороны земельного участка (со стороны ул. Юбилейная, пер. Солнечный) – до проезжей части дороги</p>
60	УЗ "Климовичская центральная районная больница"	722850100001005214		<p>с южной стороны земельного участка (со стороны ул. Цветочная) – половина расстояния разрыва до границы соседнего земельного участка, но не более 30 метров;</p> <p>с западной стороны земельного участка (со стороны ул. Коллективная) – половина расстояния разрыва до границы соседнего земельного участка, но не более 30 метров;</p> <p>с восточной стороны земельного участка (со стороны ул. Ленина) – 30 метров от границы земельного участка</p>
61	УЗ "Климовичская центральная районная больница"	722850100001005213		<p>с южной стороны земельного участка (со стороны ул. Цветочная) – 30 метров от границы земельного участка;</p> <p>с западной стороны земельного участка (со стороны ул. Коллективная) – половина расстояния разрыва до границы соседнего земельного участка, но не более 30 метров</p>


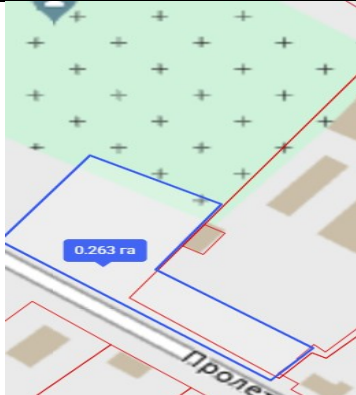
62	УКП «Коммунальник»	722850100001004600		<p>с северной стороны земельного участка (со стороны ЦРБ) – половина расстояния разрыва до границы соседнего земельного участка;</p> <p>с южной стороны земельного участка (со стороны ул. Цветочная) – до проезжей части дороги;</p> <p>с восточной стороны земельного участка (со стороны ул. Ленина) – половина расстояния разрыва до границы соседнего земельного участка, но не более 30 метров</p>
63	Религиозная община христиан веры евангельской "Церковь Благодать"	722850100001005305		<p>с северной стороны земельного участка (со стороны ул. Цветочная) – до тротуара;</p> <p>с западной стороны земельного участка (со стороны ул. 50 лет БССР) – до тротуара;</p> <p>с восточной стороны земельного участка – 30 метров от границы земельного участка</p>



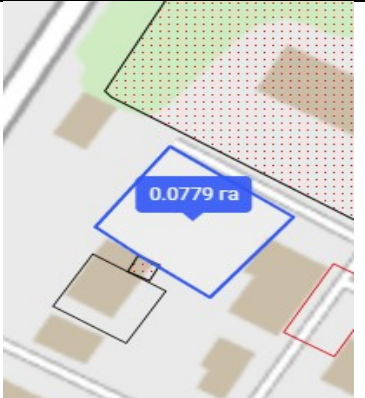
64	Государственное лесохозяйственное учреждение "Климовичский лесхоз"	722850100001005837		<p>с северной стороны земельного участка (со стороны ул. Цветочная) – половина расстояния разрыва до границы соседнего земельного участка, но не более 30 метров;</p> <p>с южной стороны земельного участка – половина расстояния разрыва до границы соседнего земельного участка, но не более 30 метров;</p> <p>с западной стороны земельного участка (со стороны ул. 50 лет БССР) – до тротуара;</p> <p>с восточной стороны земельного участка – 30 метров от границы земельного участка</p>
65	Коммунальное производственное унитарное предприятие "Селяне", Гафт Игорь Олегович	722850100001005188		<p>с северной стороны земельного участка (со стороны ул. Цветочная) – 30 метров от границы земельного участка;</p> <p>с южной стороны земельного участка (со стороны ул. 50 лет БССР) – до проезжей части улицы;</p> <p>с западной стороны земельного участка (со стороны пер. Крупской) – половина расстояния разрыва до границы соседнего земельного участка, но не более 30 метров;</p> <p>с восточной стороны земельного участка – до проезжей части дороги</p>


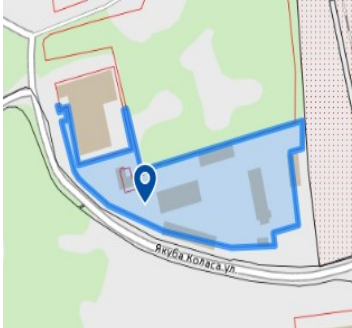
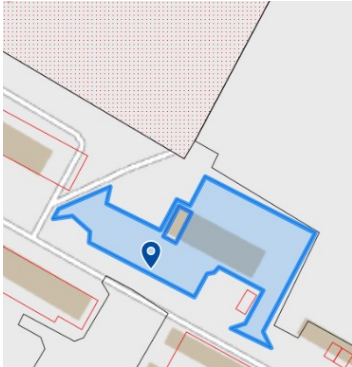
66	Владимилова Владимировна Ангелина	722850100001000839		с северной стороны земельного участка (со стороны ул. 60 лет БССР) – 30 метров от границы земельного участка (кроме территории памятного знака); с западной стороны земельного участка (со стороны ул. Бирюзова) – до края проезжей части; с южной стороны земельного участка (со стороны ул. Павловской) – до тротуара
67	Подгайский Дмитрий Борисович	722850100001000838		с северной стороны земельного участка (со стороны ул. 60 лет БССР) – 30 метров от границы земельного участка (кроме территории памятного знака); с восточной стороны земельного участка (со стороны гаражного массива) – 30 метров от границы земельного участка; с южной стороны земельного участка (со стороны ул. Павловской) – до тротуара
68	ИП Кириенко Ольга Николаевна	722850100001006573		С северо-западной стороны (со стороны ул. Комсомольской) – до края проезжей части), с северо-восточной стороны земельного участка (со стороны ул. Коммунистической) – до тротуара; с юго-восточной стороны земельного участка – 30 метров от границы земельного участка; с южной стороны земельного участка – до ограждения земельного участка


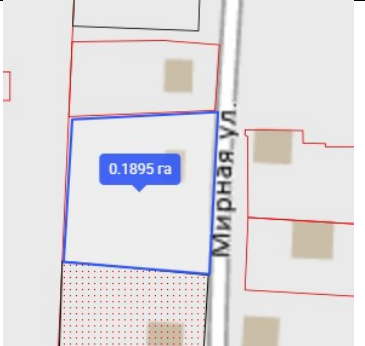

69	Ковалев Сергей Иванович	72285010000100006301		<p>с юго-восточной стороны земельного участка (в направлении центральной дороги по ул. Болдина) – 10 метров от границы земельного участка;</p> <p>с южной стороны земельного участка (со стороны ул. Болдина – 10 метров от границы земельного участка;</p> <p>с западной стороны земельного участка – половина расстояния разрыва до границы соседнего земельного участка, но не более 30 метров;</p> <p>с восточной стороны земельного участка – вдоль организованного проезда;</p> <p>с северной стороны земельного участка – 10 метров от границы земельного участка;</p>
70	Старовойтов Николай Николаевич Ерашков Николай Эдуардович	722850100001006294 722850100001006297		<p>с северно-западной стороны земельного участка (вдоль подъездной дороги) – 30 метров от границы земельного участка; с западной стороны земельного участка – до ограждения; с южной стороны земельного участка (со стороны ул. Болдина) – до соседнего земельного участка;</p>

71	Ерашков Николай Эдуардович	722850100001006296		<p>с восточной стороны земельного участка – 30 метров от границы земельного участка;  с северной стороны земельного участка – до границы с соседним зданием;  с северо-западной стороны стороны земельного участка - 10 метров от границы земельного участка;  с юго-восточной стороны земельного участка – до границы с соседним зданием;</p>
72	Ковалев Владимир Иванович	722850100001006298		<p>с восточной стороны земельного участка – от границы участка до ограждения частного жилого дома;  с северо-восточной стороны земельного участка - 10 метров от границы земельного участка;  с юго-восточной стороны- до ж/б ограждения в направлении к дороге по ул. Болдина;</p>
73	Ковалев Владимир Иванович	722850100001006299		<p>С восточной стороны земельного участка - 30 метров от границы земельного участка;  С западной стороны земельного участка – до границы соседнего земельного участка или до 30 метров от здания;</p>

74	Власенко Юрий Васильевич	722850100001006295		<p>С юго-восточной стороны земельного участка - 30 метров от границы земельного участка;</p> <p>С восточной стороны земельного участка – до границы соседнего земельного участка;</p>
75	Тарасов Михаил Владимирович	7228501000010004349		<p>с северо-западной стороны (со стороны ул. Комсомольской) – до края проезжей части), с северо-восточной стороны земельного участка (со стороны ул. Коммунистической) – до заезда на проездную; с юго-восточной стороны земельного участка – до тротуара (включая автостоянку); с южной стороны земельного участка – 30 метров от границы земельного участка;</p>
76	Кабат Александр Петрович Жук Максим Александрович Зайцев Виктор Викторович Салов Артем Николаевич	7228501000010004349		<p>с южной стороны земельного участка (со стороны ул. Пролетарской) – до края проезжей части от ограждения земельного участка</p> <p>с западной стороны земельного участка -30 метров от границы земельного участка;</p> <p>с северной стороны земельного участка - 30 метров от границы земельного участка;</p>

77	Левко Светлана Николаевна	722850100001004303		<p>С западной стороны земельного участка – до тротуара (в направлении дороги по ул.Ленина);</p> <p>С северной стороны земельного участка – до края проезжей части или 10 метров от границы земельного участка;</p> <p>С северо-восточной стороны земельного участка - 30 метров от границы земельного участка;</p>
78	Павлов Иван Иванович	722850100001005786		<p>С северо-западной стороны земельного участка - 30 метров от границы земельного участка;</p> <p>С северо-восточной стороны земельного участка – до границ соседнего ограждения;</p> <p>С юго-восточной стороны земельного участка – до края проезжей части со стороны ул. Строителей;</p>
79	Торговое предприятие "Табак" унитарное	722850100001005461		<p>С северо-восточной стороны земельного участка - до автостоянки (в направлении жилого дома №17А по ул.50 лет СССР);</p> <p>С северной стороны земельного участка- до торгового объекта;</p> <p>С юго-восточной стороны земельного участка – до тротуара;</p> <p>С западной стороны земельного участка – до ограждения мини-рынка;</p>

80	УПКП ВКХ «Могилевоблводоканал»	722850100001000852		<p>с западной стороны земельного участка – до края проезжей части со стороны ул.Железнодорожной;</p> <p>с северо-западной стороны земельного участка – 10 метров от границы участка;</p> <p>с северо-восточной стороны земельного участка - 30 метров от границы земельного участка;</p> <p>с юго-восточной стороны земельного участка – до соседнего здания;</p>
81	Структурное подразделение «Климовичское обособленное структурное подразделение» Мстиславского районного потребительского общества	722850100001005044		<p>с южной стороны земельного участка – 30 метров от границы земельного участка;</p> <p>с западной стороны земельного участка – до края проезжей части от участка;</p> <p>с северо-восточной стороны земельного участка - 30 метров от границы земельного участка в направлении д. Реут;</p>
82	ООО «Грандспейс»	722850100001005158		<p>с юго-западной стороны земельного участка – до проезжей части к жилому дому №17А по ул.50 лет СССР;</p> <p>с северо-западной стороны земельного участка - 30 метров от границы земельного участка;</p> <p>с северо-восточной стороны земельного участка - 30 метров от границы земельного участка;</p> <p>с южной стороны земельного участка – до края проезжей части (вдоль дома №21 по ул.50 лет СССР);</p>

83	Беляцкий Юрий Иванович	722850100001000542		<p>с северо-восточной стороны земельного участка – 10 метров от границы участка;  с западной стороны земельного участка – 30 метров от границы земельного участка;  с юго-восточной стороны земельного участка – до проезжей части в дворовую территорию жилого дома;  с южной стороны – до заездного кармана остановочного павильона по ул.Строительной;</p>
84	УО «Климовичская средняя школа № 1 в г. Климовичи»	участок из земель общего пользования		<p>с северо-восточной стороны земельного участка – до соседнего участка (въезд со стороны котельной с ул.Мирной);  с восточной стороны земельного участка – до края проезжей части;  с юго-восточной стороны земельного участка – до границы с соседним земельным участком;</p>
85	Колбанцева Ирина Ивановна			<p>с западной стороны земельного участка – 10 метров от границы участка (в направлении трассы);  с северной стороны земельного участка – 10 метров от границы участка;  с восточной стороны -30 метров от границы земельного участка;  с южной стороны земельного участка – до края проезжей части или 30 метров от границы участка.</p>